



FLANDRE

— Nord —

Description et historique du Blason

D'or au lion de sable armé et lampassé de gueules.

Au IX^e siècle, Baudouin I^{er}, gendre de Charles le Chauve, fut le premier Comte de Flandre. Sa descendance s'éteignit en 1119. Le Comté de Flandre, après avoir appartenu à la maison d'Alsace, à celle de Hainaut et à celle de Dampierre échut à la maison de Bourgogne, par le mariage de Marguerite de Flandre, héritière de Louis III, avec Philippe le Hardi, duc de Bourgogne, frère de Charles V (1363).

A la mort de Charles le Téméraire (1477), par suite du mariage de la fille de ce Prince, Marie de Bourgogne avec Maximilien I^{er}, aïeul de Charles-Quint, la maison d'Autriche en prit possession. Ce ne fut qu'au XVII^e siècle, que Louis XIV réunit cette province à la France par le traité de Nimègue (1780).

NOTES HISTORIQUES ET GÉOGRAPHIQUES SUR LA FLANDRE

Cette province est bornée au nord par la Belgique et la Mer du Nord, à l'est par la Belgique, au sud par l'Artois et la Picardie, à l'ouest par la Manche et le Pas-de-Calais.

Elle a formé le département du Nord.

Sa capitale est Lille.

La Flandre fut donnée au royaume de France par le traité de Verdun en 843. Elle en sortit peu de temps après ; mais au bout de nombreuses luttes y fut de nouveau réunie en 1297. Elle passa dans la maison d'Autriche par le mariage de Marie avec l'archiduc Maximilien. Les traités de Madrid (1526), des Pyrénées (1659), de Nimègue, modifièrent plusieurs fois sa destinée. Elle fut partagée en royaume de Belgique (au sud) et de Hollande (au nord) après la Révolution de 1831. En 1839, ses limites furent déterminées.

Les habitants sont les Flamands.

Les villes principales sont :

Lille (216.200 h.), qui subit trois sièges. Louis XIV s'en empara en 1667. Vauban la fortifia. Les alliés la reprirent en 1708, mais le traité d'Utrecht la rendit à la France (1713). Elle est un camp retranché entouré d'une enceinte bastionnée et d'une ceinture de onze forts. La guerre de 1914 a heureusement épargné ces précieux monuments du passé.

Cambrai, où furent signés de nombreux traités. Dans la cathédrale est le monument de Fénelon.

Douai, dont Vauban avait fait une place forte importante, fut définitivement donnée à la France par le traité d'Utrecht.

Dunkerque, port et place de guerre remarquables. Louis XIV la racheta et la fit fortifier par Vauban. Jean Bart, au XVIII^e siècle, détruisit son port et ses fortifications. Relevés deux fois, ils opposèrent une résistance triomphante aux Anglais.

Valenciennes, fut aussi fortifiée par Vauban.

Maubeuge, fut également fortifiée par Vauban. Elle s'enrichissait par une grosse manufacture d'armes, fondée sous Louis XIII, qui connut une grande prospérité pendant la Révolution et l'Empire, mais disparut en 1835.

Denain, où en 1826 furent découvertes des mines de houille qui sont devenues les mines d'Anzin. Les souvenirs archéologiques y ont disparu pendant les guerres successives. Comme curiosités naturelles mentionnons les nombreuses dunes du bord de la mer. (Turenne y gagna la fameuse bataille des Dunes), quelques collines se dressent : le mont des Récollets, le mont des Chats, le mont Noir, le mont de Lille. Beaucoup d'étangs.


La Sambre, l'Escaut, la Lys, l'Yser arrosent cette région.

L'Agriculture y est des plus florissantes : le blé, l'avoine, les betteraves à sucre, ont un rendement énorme. Son bassin houiller a repris sa belle activité d'avant-guerre. Le nom de houille donné à ce minerai lui vient d'un homme qui s'appelait « Houilleux ». Il en découvrit au fond d'un puits qu'il creusait pour son usage personnel et l'exploita.

L'industrie textile fait fonctionner plus de mille usines. Les linons, batistes et dentelles de Valenciennes sont réputés. Sucrieries, brasseries, imprimeries, filatures, occupent des centaines d'ouvriers.

Les hommes célèbres de la Flandre sont : Philippe de Commines, Froissart, J. Bologne, Mme Desbordes-Valmore, Jean-Bart, Watteau, Dumouriez, Gratry, Faidherbe, Carpeaux, Carolus, Duran, etc.

1 · FLANDRE · 1
LILLE
NORD



CAFÉ SANKA

2 · FLANDRE · 2
CAMBRAI
NORD




CAFÉ SANKA

3 · FLANDRE · 3
DOUAI
NORD



CAFÉ SANKA

4 · FLANDRE · 4
DUNKERQUE
NORD




CAFÉ SANKA

5 · FLANDRE · 5
HAZEBROUCK
NORD




CAFÉ SANKA

6 · FLANDRE · 6
MAUBEUGE
NORD




CAFÉ SANKA

7 · FLANDRE · 7
ROUBAIX
NORD




CAFÉ SANKA

8 · FLANDRE · 8
TOURCOING
NORD



CAFÉ SANKA

9 · FLANDRE · 9
VALENCIENNES
NORD



CAFÉ SANKA

NORD

SANKA FUT, EST ET RESTERA LE PREMIER CAFE DÉCAFEINÉ FRANÇAIS

Description des Blasons N^{os} 1 à 9

NORD

- 1 Lille.** Chef-lieu du département. 200.950 habitants (Lillois). Académie, Université. Industrie, filature, métallurgie. Patrie du Général Faidherbe. Lille fut défendu par Boufflers contre le prince Eugène en 1708 et par ses habitants contre les Autrichiens en 1792. Pendant la grande guerre, Lille, évacuée par les troupes françaises et déclarée ville ouverte le 24 août 1914, fut bombardée, puis occupée par les Allemands, qui d'octobre 1914 à octobre 1918 firent peser sur elle un joug de fer. De gueules à une fleur de lys florencée d'argent. Jeu de mots sur **Lilla** et fleur de lys, quoique Lille vienne de **Insula** l'île où fut établie primitivement la ville. La fleur de lys florencée, très décorative est plus près de la fleur d'iris, dont elle paraît dériver, que la fleur de lys purement héraldique.
- 2 Cambrai.** Chef-lieu d'arrondissement. 26.020 habitants (Cambrésiens). Patrie de Dumouriez, Défrémery. En 1529 y fut conclu le traité de Cambrai ou Paix-des-Dames, négocié par Louis de Savoie au nom de François I^{er} et Marguerite d'Autriche au nom de Charles-Quint son neveu. En novembre 1917 la bataille de Cambrai fut une victoire britannique et la grande campagne offensive de 1918 mit fin à la grande guerre. D'or à l'aigle éployée de sable, becquée et membrée de gueules portant au cœur un écusson d'or à trois lions de sable. Les armes primitives étaient : l'écu aux trois lions. L'aigle est un souvenir de l'empereur Maximilien I^{er} qui érigea cette terre en duché pour Jacques de Croy (1510).
- 3 Douai.** Chef-lieu d'arrondissement. 34.130 habitants (Douaisiens). Cour d'appel ; école de maîtres mineurs. Houille, forges. Patrie de J. Bologne, Calonne, Martin, Mme Desbordes-Valmore. De gueules plein. Quelquefois on attribue à cette ville un écu représentant une flèche et une blessure d'où le sang s'échappe. Ce sont des armes purement fantaisistes.
- 4 Dunkerque.** Chef-lieu d'arrondissement. Port sur la mer du Nord. 34.750 habitants (Dunkerquois). Grand port de pêche. Patrie de Jacobsen, Jean-Bart, Guillemot. Coupé d'or au lion passant de sable armé et lampassé de gueules, et d'argent au dauphin d'azur ; crété, barbé et oreillé de gueules. Le lion rappelle les armes des comtes de Flandre, premiers seigneurs du pays, le dauphin qui a remplacé le bar des anciens comtes de Bar, indique la puissance maritime de la ville.
- 5 Hazebrouck.** Chef-lieu d'arrondissement. 14.590 habitants (Hazebroukois). Filature. Patrie de Ruyssen. D'argent au lion de sable armé et lampassé de gueules tenant entre ses pattes un écusson d'or au lièvre courant en bande au naturel. Armes parlantes : **lièvre** en flamand se dit Hase. Le lion est un souvenir des comtes de Flandre suzerains du pays.
- 6 Maubeuge.** Chef-lieu de canton. 21.170 habitants (Maubeugeois). Forges, hauts fourneaux. D'or, à quatre lions cantonnés, les 1 et 4 de sable lampassés et armés de gueules ; les 2 et 3 de gueules, lampassés et armés d'azur, surmontés d'un aigle de sable, becqué, langué et onglé de gueules, posé au milieu du chef et une crosse d'or, posée en bande et brochant sur les lions de sable. Armes inspirées de celles du Hainaut qui représentent quatre lions ; ce sont les lions de Hollande et de Flandre réunis.
- 7 Roubaix.** Chef-lieu de canton. 113.265 habitants (Roubaisiens). Fabrication de tissus. Parti au 1 d'hermines au chef de gueules ; (seigneurs de Roubaix) au 2 d'azur, au ret de sable encadré d'or, accompagné en chef d'une étoile d'or accostée de deux bobines d'argent et en pointe d'une navette d'or ; à la bordure dentelée du même. Ce blason est composé des armes des seigneurs de Roubaix et d'emblèmes allusifs à l'industrie de la ville.
- 8 Tourcoing.** Chef-lieu de canton. 78.600 habitants (Tourquennois). Grandes filatures de laine et de coton. Draps. D'argent à la croix de sable chargée de cinq besants d'or.
- 9 Valenciennes.** Chef-lieu d'arrondissement. 37.428 habitants (Valeniennois). Centre industriel : batistes, sucre, tissus, fabriques de chicorée : bassin houiller. Patrie de Froissart, des peintres Watteau et Abel de Pujol. De gueules au lion d'or. Ce lion est vraisemblablement dérivé du lion de Flandre.