



ILE-DE-FRANCE

- Seine Seine & Oise Seine & Marne Oise Aisne -

Description et historique du Blason

D'azur semé de fleurs de lys d'or.

Les fleurs de lys, dont l'origine est incertaine, mais vraisemblablement orientale ou byzantine, composaient les armes de la France et de ses Rois, tellement que l'on ne peut dire si la France avait reçu ces armes de la dynastie capétienne, ou si le pays les avait données à ses souverains. Il est certain qu'on l'appelait jadis le royaume des lys, et que pour exprimer ce blason semé de fleurs de lys, on disait tout simplement : de France. Ces emblèmes si purement héraldiques entrèrent dans la composition de beaucoup de blasons de province, de villes ou de familles. Les cités dont le maire avait le droit d'assister au sacre des Rois, reçurent un **Chef de France**, on les appela les bonnes villes : il y en avait quarante sous Charles X.

Les Rois d'Angleterre, depuis la guerre de Cent Ans, portèrent les armes de France écartelées des léopards anglais, pour affirmer leurs prétentions au trône de France. Cet usage cessa à la Révolution. On a dit que les fleurs de lys sans nombre de l'ancien écu de France avaient été réduites à trois sous Charles VI, en l'honneur de la « benoite Trinité », mais c'est

une erreur, on trouve avant le XIV^e siècle des sceaux où l'on ne rencontre qu'une ou deux fleurs de lys, et quelquefois il y en a plus de trois.

L'Empire français remplaça les lys par les Abeilles et la Restauration substitua aux Abeilles les fleurs de lys ; la République à son tour a tenté d'adopter les étoiles. Il faut remarquer cependant que dans la plupart des cas, les villes ont conservé la fleur de lys dans leur blason, estimant que cet emblème a perdu son caractère séditieux, qu'il constitue une figure décorative très agréable et qu'il apparaît en outre chargé d'histoire.

NOTES HISTORIQUES ET GÉOGRAPHIQUES SUR L'ILE-DE-FRANCE

Cette province est bordée au Nord par la Picardie et la Flandre, à l'Est par la Champagne, au Sud par l'Orléanais, à l'Ouest par la Normandie et le Maine.

Elle a formé les départements de la Seine, la Seine-et-Marne, la Seine-et-Oise, l'Oise et l'Aisne. Sa capitale est Paris.

L'Ile de France, sauf pendant la guerre de Cent Ans, a toujours été tranquille et bien gouvernée. Elle fut le berceau de la royauté française et le nœud vital du pays. La guerre récente l'éprouva dans la plus grande partie de son étendue. En 1914 Joffre arrêta les Allemands qui marchaient vers Paris. Ce fut la première victoire de la Marne. Le général Maunoury, aidé de Galliéni, déjoua sur l'Ourcq le plan allemand qui encore une fois avait pour objectif Paris. En 1917, nos armées essaient sur l'Oise de rompre le front allemand, mais elles se heurtent à une ligne de défense établie de Noyon à Saint-Quentin. Alors Nivelle marche vers le nord de l'Aisne et prend le plateau de Craonne et le Chemin des Dames par des assauts admirables. Le front allemand ne bouge pas, mais nos armées se couvrent de gloire à Verdun et au Chemin des Dames. En 1918, les troupes franco-anglaises, ne peuvent garder ce dernier point, et Soissons tombe au pouvoir ennemi. Ils arrivent à Château-Thierry, tentent de grands efforts contre Villers-Cotterets, Compiègne et en Argonne. Mais le 15 juillet 1918, Foch devenu généralissime de toutes les troupes alliées, rejette les Allemands en arrière. Mangin reprend Soissons. Les ennemis se retirent vers l'Aisne, libèrent la Marne. C'est la seconde victoire de la Marne. Paris est sauf. Devant Saint-Quentin les Allemands dispersent brusquement les Anglais et prennent Noyon et Montdidier. Mais devant Amiens et Compiègne ils sont arrêtés. Le 11 novembre 1918, signature de l'armistice. Retour de l'Alsace à la France. Le 28 juin 1919 paix de Versailles.

Les habitants de l'Ile de France n'ont pas de nom spécial. Ils prennent en général celui de la ville principale de leur département.

Les villes principales sont :

Paris (7.000.000 h.), dans le passé connu bien des heures affreuses : la Saint-Barthélemy, les Barricades, le siège d'Henri IV, la Fronde, la Révolution, le Coup d'Etat, le siège de 1870, la Capitulation, la guerre civile de 1871, et en 1918 le bombardement d'une pièce allemande à longue portée et la guerre aérienne. Aujourd'hui il a repris son calme et sa fécondité ; son commerce est extrêmement important ; toutes les industries y prospèrent, mais c'est surtout le cerveau, la gloire de la France, c'est le centre de tous les arts, de toutes les sciences, de toute l'intellectualité française, le temple de l'élégance et du raffinement. D'admirables musées recèlent des merveilles (Louvre, Cluny, Carnavalet, etc...), d'innombrables monuments la décorent, chacun prestigieux par son art ou son ancienneté. Les principaux sont : Notre-Dame de Paris, la Sainte-Chapelle, les Palais du Louvre, du Luxembourg, de Justice, l'Arc de Triomphe et du Carrousel, quantités d'églises. La Seine la traverse majestueuse, enjambée par 30 ponts. — A 25 kilomètres est **Versailles** et son splendide château royal, où débuta la Révolution et qui fut le théâtre de nombreux faits historiques ; dans les superbes jardins dessinés par Le Nôtre, les Trianons appellent une admiration sans réserve. Saint-Germain-en-Laye, où se trouve le magnifique château où naquit Louis XIV. A Sèvres, s'élève la célèbre manufacture de porcelaines.

Beauvais, réputée par sa cathédrale et sa manufacture de tapis.

Senlis, brûlée en 1914 et aux environs de laquelle se dresse le magnifique château de Chantilly.

Saint-Quentin, que les bombardements de 1914 anéantirent.

Soissons, célèbre par la victoire de Clovis sur Syagrius en 486.

Fontainebleau, dont le Palais est admirable. Sièges de l'École d'application de l'Artillerie et du Génie.


De merveilleux souvenirs du passé émaillent l'Ile de France ; châteaux, abbayes, églises. La contrée est riante, fertile, égayée par de nombreuses rivières et par la Seine aux gracieux méandres ; quelques lacs, de belles forêts, de riches cultures lui donnent mille aspects divers.

Le Loing, l'Aisne, la Marne, l'Oise, la Seine, la Sambre, la Somme, l'Escaut, l'Ourcq, le Grand Morin et l'Yonne l'arrosent.

Les produits agricoles, les céréales, les roses, les chasselas y croissent. Son mouvement industriel est énorme.


Quantité de célébrités y ont vu le jour : Saint-Louis, Philippe-Auguste, Jeanne Hachette, Charles IX, Calvin, Sully, V. Cousin, Richelieu, Legouvé, La Fontaine, Racine, Mansard, Molière, Perrault, Boileau, La Bruyère, Turgot, Condorcet, Boucher, Voltaire, Hoche, Béranger, Mirabeau, Daguerre, Anatole France.

1 · ILE DE FRANCE · 1
PARIS
SEINE




CAFÉ SANKA

2 · ILE DE FRANCE · 2
BOULOGNE S. SEINE
SEINE




CAFÉ SANKA

3 · ILE DE FRANCE · 3
MONTROUGE
SEINE




CAFÉ SANKA

4 · ILE DE FRANCE · 4
NEUILLY S. SEINE
SEINE




CAFÉ SANKA

5 · ILE DE FRANCE · 5
NOGENT S. MARNE
SEINE




CAFÉ SANKA

6 · ILE DE FRANCE · 6
PUTEAUX
SEINE




CAFÉ SANKA

7 · ILE DE FRANCE · 7
SAINT-DENIS
SEINE




CAFÉ SANKA

8 · ILE DE FRANCE · 8
SAINT-OUEN
SEINE



CAFÉ SANKA

9 · ILE DE FRANCE · 9
VINCENNES
SEINE



CAFÉ SANKA

SEINE


LE CAFÉ SANKA EST LIBÉRÉ DE LA CAFEINE ET N'EMPÊCHE PAS DE DORMIR.

Description des Blasons N^{os} 1 à 9

SEINE


- 1 Paris.** Capitale de la France. Superf. 86.221 hect. 2.906.470 habit. (Parisiens). Alt. 30 m. De gueules au navire d'argent, au chef de France ancien. Devise : **Fluctuat, nec mergitur (Il flotte et ne sombre pas)**. Sur la plupart des sceaux et des blasons de la région parisienne, figure une barque pareille à celles que conduisaient les marchands de l'eau, les **Nautae parisiaci** dont l'antique corporation remontait à l'époque gallo-romaine. Tout le commerce se faisait par eau, et toutes les denrées nécessaires à la vie arrivaient par flottilles sur la Seine. Le chef fleurdelysé est celui des **bonnes villes**.
- 2 Boulogne.** Chef-lieu de canton, arr. de Saint-Denis. Superficie 708 hectares. 75.559 habitants (Bouonnais). Altitude 35 mètres. Voisin du Bois de Boulogne, promenade habituelle du Paris élégant, une des principales et des plus fréquentées, entre Paris et Saint-Cloud. Siège social de la Société Anonyme du café Sanka. Blason : Taillé de gueules et d'azur, à la barque à l'antique d'argent, voguant sur des ondes de même et accompagnée, en chef, à dextre, d'un poisson en pal et, à sénestre, d'une fleur de lis, aussi d'argent. La nef ou barque rappelle la navigation et le commerce par eau. Le poisson est le symbole de la pêche et de l'ancienne poissonnerie qui existait à l'époque de la fondation de Boulogne.
- 3 Montrouge,** commune. Superficie 193 hectares. 26.310 habitants (Montrougiens). Altitude 73 mètres. Grand Vélodrome. D'azur, au soleil d'or, ou, plus exactement, à l'étoile à trente-quatre rais d'or. Devise : **Lex et Patria**. La commune a repris, en 1887, ces armes qui dataient du 13 juin 1790, en modifiant la devise qui était à l'origine : **Rex et Patria**.
- 4 Neuilly-sur-Seine.** Chef-lieu de canton. Superf. 572 hect. 52.433 habit. (Neuillistes). Alt. 36 m. De gueules, au pont d'or, accompagné d'un vaisseau d'argent, soutenu d'une mer de même ; au chef cousu d'azur, chargé de trois fleurs parmentières d'or. Devise : **Praeteritis egregia, quotidie florescit**. Le pont de Neuilly fut édifié à la fin du XVIII^e siècle. Les fleurs parmentières de l'écu rappellent que c'est dans les plaines de Sablonville que Parmentier fit ses premières plantations, qui rencontrèrent tant d'hostilités que Louis XVI, pour les faire cesser, porta un jour à sa boutonnière des fleurs du tubercule alors si méprisé.
- 5 Nogent-sur-Marne.** Chef-lieu de canton. Superficie 351 hectares. 19.765 habitants (Nogentais). Altitude 56 mètres. De gueules à un N gothique d'or, surmonté d'une étoile du même et accosté de 2 tours d'argent ajourées et maçonnées du sable, le tout soutenu d'une rivière d'argent mouvante de la pointe de l'écu ; au chef d'azur, semé de fleurs de lys d'or, qui est de France ancien. Devise : **Beauté, Plaisance**. Ces armes parlantes rappellent la position de Nogent sur la Marne, entre les deux anciens châteaux royaux de Beauté et de Plaisance. Le chef de France ancien est en mémoire des séjours des rois de la troisième race.
- 6 Puteaux.** Chef-lieu de canton. Superficie 331 hectares. 37.958 habitants. Altitude 30 mètres. Industrie mécanique. D'azur à trois fleurs de lys d'or, chargé en cœur d'un écusson, de gueules, à trois besants d'argent. Ce sont les armes de l'abbaye de Saint-Germain-des-Prés, qui possédait des terres dans la région de Suresnes.
- 7 Saint-Denis.** Chef-lieu d'arrondissement. Superficie 2.273 hectares. 79.872 habitants (Dionysiens). Altitude 33 mètres. D'azur semé de fleurs de lys d'or, sans nombre, qui est de France ancien. La devise : **Montjoye Saint-Denis**. C'était celle des rois de France. La ville a adopté cet ancien cri de guerre qui signifie : Suivons l'oriflamme, parce que c'était à l'abbaye de Saint-Denis qu'était conservée l'oriflamme que portaient les troupes royales dans les croisades et les grandes guerres. Abbaye célèbre, sépulture des rois de France, fondée par Dagobert en 626. Maison d'éducation des filles de la Légion d'honneur. Nombreuses industries. En 1567, les calvinistes furent mis en complète déroute dans la plaine Saint-Denis. En 1593, Henri IV fit son abjuration dans la basilique.
- 8 Saint-Ouen.** Chef-lieu de canton. Superficie 463 hectares. 52.467 habitants (St-Andoniens). Altitude 35 mètres. Industrie, Produits chimiques, Raffineries. D'azur, à douze soleils d'or, posés 2, 3, 2, 3, 2 et à treize étoiles aussi d'or, posés 3, 2, 3, 2, 3. L'écu est entouré du collier de l'ordre de l'Etoile et accompagné de sa devise : **Monstrant regibus astra viam**. C'est à Saint-Ouen, que, le 6 novembre 1451, le roi Jean II institua l'ordre de l'Etoile, premier ordre royal, qui devait comprendre cinq cents chevaliers.
- 9 Vincennes.** Chef-lieu de canton. Superficie 348 hectares. 45.236 habitants (Vincennois). Altitude 55 mètres. Arsenal, Ecole d'artillerie ; château-fort bâti par Philippe-Auguste, et qui servit longtemps de résidence aux rois de France. Bois transformé en Parc. Le duc d'Enghien y fut fusillé en 1804, dans les fossés du château. De gueules, au château-fort d'argent maçonné et ajouré de sable, adextré et sénestré d'un mur sur une terrasse et accompagné de trois boulets mal ordonnés, le tout d'argent ; au chef cousu d'azur, semé de fleurs de lys d'or, qui est **De France ancien**. Le château-fort est la reproduction du donjon qui a fait l'illustration de Vincennes ; les trois boulets symbolisent la garnison d'artillerie ; le chef de France ancien rappelle le séjour que firent les rois de France dans ce château.

10 · ILE DE FRANCE · 10
VERSAILLES
SEINE ET OISE




CAFÉ SANKA

11 · ILE DE FRANCE · 11
CORBEIL
SEINE ET OISE




CAFÉ SANKA

12 · ILE DE FRANCE · 12
ENGHIEEN-LES-BAINS
SEINE ET OISE




CAFÉ SANKA

13 · ILE DE FRANCE · 13
ÉTAMPES
SEINE ET OISE




CAFÉ SANKA

14 · ILE DE FRANCE · 14
MANTES
SEINE ET OISE




CAFÉ SANKA

15 · ILE DE FRANCE · 15
PONTOISE
SEINE ET OISE




CAFÉ SANKA

16 · ILE DE FRANCE · 16
RAMBOUILLET
SEINE ET OISE




CAFÉ SANKA

17 · ILE DE FRANCE · 17
SAINT-CLOUD
SEINE ET OISE



CAFÉ SANKA

18 · ILE DE FRANCE · 18
SAINT-GERMAIN-EN-LAYE
SEINE ET OISE



CAFÉ SANKA

SEINE-ET-OISE

LE CAFE SANKA, SANS CAFÉINE, SAUVE VOTRE COEUR. LE PREMIER DÉCAFÉINÉ FRANÇAIS

Description des Blasons N^{os} 10 à 18


SEINE-ET-OISE

- 10 Versailles.** Chef-lieu de département. 68.574 habitants. Altitude 132 mètres. Evêché ; école d'Artillerie. Magnifique Palais où siègea le parlement français de 1871 à 1875 et où siège toujours le Congrès ; parc dessiné par Le Nôtre, et décoré de superbes jeux hydrauliques. Dans le palais que complètent le Grand et le Petit Trianon et autres édifices séparés, on voit un riche musée de peintures et de sculptures relatives à l'histoire de la France. Patrie des rois Louis XV, Louis XVI, Louis XVII et Charles X, ainsi que de plusieurs hommes célèbres. Abbé de l'Épée, Hoche, Houdon, Ducis, Arnault, Alexandre Berthier, Gourgaud. Versailles est l'œuvre de Louis XIV, qui conserva le petit château de chasse bâti par Louis XIII et fit édifier à partir de 1661 le monument qui fut le centre d'attraction de la ville royale, aux rues symétriques et aux avenues imposantes. En 1783 y fut signé le traité qui mettait fin à la guerre d'Amérique. En 1788, l'Assemblée des notables, suivie de la Convocation des états généraux et du célèbre serment de la séance du jeu de paume, fut le prélude des scènes retentissantes de la Révolution. C'est à Versailles que fut signé, le 28 juin 1919, entre la France, ses alliés et l'Allemagne, le traité mettant fin à la Grande Guerre. D'azur à trois fleurs de lys d'or au chef d'argent chargé d'un coq à 2 têtes au naturel naissant. Les fleurs de lys indiquent que la ville fut une des principales résidences royales. Le coq, jeu de mots sur *gallus*, coq, et *gallus*, gaulois, symbolise les libertés conquises en 1789, époque à laquelle fut adopté ce blason.
- 11 Corbeil.** Chef-lieu d'arrondissement. 11.230 habitants. (Corbeillais ou Corbeillois). Altitude 38 m. Papeterie, minoteries importantes. Patrie de Villoison. D'azur au cœur de gueules chargé d'une fleur de lys d'or. Armes parlantes. La devise ancienne de la ville : **Cor bello pace que fidum**, cœur fidèle dans la guerre et la paix, indiquait la fidélité et la loyauté de ses habitants au service des rois et de la France.
- 12 Enghien-les-Bains.** 10.077 habitants. Altitude 46 mètres. Lac avec Casino. Eaux sulfureuses. Hippodrome. De France au bâton péri en bande de gueules, au lambel d'argent. Ce sont les armes des princes de Bourbon-Condé, ducs d'Enghien. La devise : **Fontes dant robur virtutemque**, dit que les eaux de la ville donnent force et énergie.
- 13 Étampes.** Chef-lieu d'arrondissement. 10.067 habitants (Les Etampois). Altitude 90 mètres. Grande culture maraîchère. Patrie de Geoffroy Saint-Hilaire. De gueules, à une tour crénelée d'or, ouverte et ajourée de sable, flanquée de deux guérites ou échaugettes de même et chargée d'un écusson d'azur, à trois fleurs de lys d'or, brisé en cœur d'un bâton raccourci et péri en bande de gueules, chargé de trois lionceaux d'argent. Cette ville, célèbre par son château fortifié, dont il reste un donjon, appartient aux Bourbon-Vendôme qui l'avaient hérité de Gabrielle d'Estrées ; c'est ce que rappelle l'écusson.
- 14 Mantes.** Chef-lieu d'arrondissement. 9.779 habitants (Mantais). Altitude 37 mètres. Mi-parti d'azur, à une demi-fleur de lys d'or, et de gueules au chêne, défailant du parti, de sinople, englanté de 3 glands d'or.
- 15 Pontoise.** Chef-lieu d'arrondissement. 10.719 habitants (Pontoisiens). Altitude 27 mètres. Commerce important de blés et de farines. Patrie du duc de Bourgogne, Philippe le Hardi, de Nicolas Flamel, du Général Leclerc. En 1359, un traité de paix y fut signé entrel e dauphin Charles V et Charles le Mauvais. D'azur, au pont de trois arches d'argent, supportant trois tours crénelées du même, celle du milieu surmontée d'un tourillon aussi d'argent, accompagnée de deux fleurs de lys d'or en chef. Armes parlantes : un pont sur l'Oise.
- 16 Rambouillet.** Chef-lieu d'arrondissement. 6.720 habitants (Rambolitains). Altitude 148 mètres. Ancien château royal. Résidence du Président de la République. Champ de courses. Patrie de Mme de la Sablière et de Julie d'Angennes. Parti an 1, de sable, au demi-sautoir d'argent (qui est d'Angennes) au 2^e tiercé en fasce, 1^{er}, d'or au cerf contourné au naturel au 2^e, de gueules au mouton d'argent, au 3^e d'argent à l'arbre de sinople ; sur le tout du parti, d'azur à trois fleurs de lys d'or, brisé en cœur, d'un bâton péri en barré de gueules qui est de Bourbon comte de Toulouse. Le sautoir est un souvenir de la maison d'Angennes, dont était la célèbre marquise de Rambouillet. Le cerf est une allusion aux chasses à courre ; le mouton rappelle la ferme modèle installée dans cette ville par Louis XVI, en 1786 ; l'arbre est l'emblème de la forêt. Louis de Bourbon, comte de Toulouse, fils de Louis XIV, fut l'un des possesseurs du château.
- 17 Saint-Cloud.** 13.519 habitants (Saint-Cloutiens). Altitude 94 mètres. Ancienne résidence impériale. Beau parc. Hippodrome. Parti d'azur, à une demi-fleur de lys défailante du parti et de gueules, à une crose d'or, acostant la demi-fleur de lys. Ces armes rappellent que la ville appartenait jadis aux évêques (depuis archevêques) de Paris. Saint-Cloud était un évêché-ducé-pairie.
- 18 Saint-Germain-en-Laye.** Chef-lieu de canton. 12.188 habitants (Saint-Germinois). Altitude 78 m. Château de l'époque de la Renaissance, qui fut une résidence royale, avec magnifique terrasse de 2.400 mètres et où est installé un musée d'antiquités nationales. Patrie de Henri II et de Louis XIV. Belle forêt. C'est à Saint-Germain que fut signée la paix de 1570 entre les catholiques et les protestants. Le 10 septembre 1919, y fut signée la paix entre la France, ses alliés et l'Autriche. D'azur, à un berceau semé de fleurs de lys d'or, accompagné au second point du chef d'une fleur de lys aussi d'or et en pointe de cette date : 5 septembre 1638, du même. Allusion à la naissance dans cette ville du roi Louis XIV.

19 · ILE DE FRANCE · 19

MELUN

SEINE ET MARNE




CAFÉ

SANKA

20 · ILE DE FRANCE · 20

CHELLES

SEINE ET MARNE




CAFÉ

SANKA

21 · ILE DE FRANCE · 21

CRÉCY-EN-BRIE

SEINE ET MARNE



CAFÉ

SANKA

22 · ILE DE FRANCE · 22

FONTAINEBLEAU

SEINE ET MARNE




CAFÉ

SANKA

23 · ILE DE FRANCE · 23

LAGNY

SEINE ET MARNE




CAFÉ

SANKA

24 · ILE DE FRANCE · 24

MONTEREAU-FAUT-YONNE

SEINE ET MARNE




CAFÉ

SANKA

25 · ILE DE FRANCE · 25

MEAUX

SEINE ET MARNE




CAFÉ

SANKA

26 · ILE DE FRANCE · 26

NEMOURS

SEINE ET MARNE




CAFÉ

SANKA

27 · ILE DE FRANCE · 27

PROVINS

SEINE ET MARNE



CAFÉ

SANKA

SEINE-ET-MARNE


TU TE LÈVES, BOIS SANKA ET TU SORS . . . BOIS SANKA, TU TE COUCHES ET TU DORS

Description des Blasons N^{os} 19 à 27

SEINE-ET-MARNE

- 19 Melun.** Chef-lieu du département, 15.928 habitants (Melunois). Altitude 54 mètres. Patrie d'Amyot. Semé de France au château d'argent brochant sur le tout. D'azur, semé de fleurs de lys d'or, au château-fort d'argent, sommé de 3 tours du même. Un grand nombre de villes portent des châteaux ou des tours pour indiquer qu'elles étaient fortifiées. Melun est dans ce cas.
- 20 Chelles.** 7.916 habitants (Chelléens). Altitude 45 mètres. Chilpéric I^{er} en 584 et Childéric II en 673 y furent assassinés ; Sainte Bathilde y fonda en 660 une célèbre abbaye. Station préhistorique. Ecartelé d'azur à la fleur de lys d'or et d'argent à l'échelle de sable. Armes parlantes (jeu de mots sur Chelles et échelle) inspirées des armes de l'abbaye de ce nom.
- 21 Crécy-en-Brie.** Chef-lieu de canton, 1.069 habitants (Créçois). Altitude 50 mètres. Palé de gueules et de vair au chef d'or chargé d'un lion léopardé de sable. Armes empruntées à celles des seigneurs de Crécy.
- 22 Fontainebleau.** Chef-lieu d'arrondissement, 15.560 habitants (Bellifontains). Altitude 77 mètres. Beau château construit par François I^{er} où Napoléon I^{er} signa son abdication en 1814. Grande et pittoresque forêt. Le raisin, dit « chasselas de Fontainebleau » est cultivé à quelque distance de la ville, dans la commune de Thomery. Ecole d'application de l'artillerie et du génie. Patrie de Philippe IV, François II, Henri III et Louis XIII. Tiercé en fasce au I d'or du I^{er} Empire de sable, au II d'azur à une rivière ondulée d'argent, au III à la salamandre enflammée de gueules, au franc quartier à dextre d'azur à l'N d'or surmontée d'une étoile rayonnante du même. Ces armes rappellent le séjour de François I^{er} (salamandre) et de l'Empereur Napoléon I^{er} (aigle, N) dans cette ville située au bord de la Seine également figurée ici.
- 23 Lagny-sur-Marne.** Chef-lieu de canton, 6.936 habitants. Altitude 60 mètres. D'azur à la lettre L d'argent, senestrée d'un clou et surmontée d'une couronne du même.
- 24 Montereau-Faut-Yonne.** Chef-lieu de canton, 9.314 habitants (Monterelais). Altitude 53 mètres. Jean sans Peur y fut assassiné par Tanneguy-Duchâtel en 1419. Victoire de Napoléon I^{er} sur les alliés en 1814. De gueules à trois tours d'argent au chef de France.
- 25 Meaux.** Chef-lieu d'arrondissement, 14.190 habitants (Meldois). Altitude 52 mètres. Nombreuses industries. Evêché occupé jadis par Bossuet. Parti de gueules et de sinople à l'M gothique d'or brochant sur le tout, au chef de France ancien. Meaux, à l'exemple de beaucoup de villes, adopta comme signe distinctif la lettre initiale de son nom.
- 26 Nemours.** Chef-lieu de canton, 5.118 habitants. (Nemouriens). Altitude 62 mètres. Patrie de Bezout. D'argent à une forêt de sinople et un chef d'azur semé de fleurs de lys d'or brisé d'un lambel de même. La forêt est celle de Fontainebleau. Le chef est un souvenir de la maison d'Orléans à qui appartient cette seigneurie (Ducs de Nemours).
- 27 Provins.** Chef-lieu d'arrondissement, 8.845 habitants (Provoinois). Altitude 91 mètres. D'azur à un château rond composé d'une enceinte sommée de 3 tourelles jointes par des entremurs renfermant une grosse tour plus élevée et pavillonnée, le tout d'argent maçonné et ajouré de sable, le milieu de la première enceinte ouvert en porte aussi d'argent et chargé d'un lion de sable. Provins, ville célèbre par ses fortifications et le château que l'on admire encore aujourd'hui, les a fait figurer justement dans son blason.
-


28 · ILE DE FRANCE · 28
BEAUVAIS
OISE



CAFÉ

SANKA


29 · ILE DE FRANCE · 29
CHANTILLY
OISE



CAFÉ

SANKA


30 · ILE DE FRANCE · 30
CHAUMONT
OISE



CAFÉ

SANKA


31 · ILE DE FRANCE · 31
CLERMONT
OISE



CAFÉ

SANKA


32 · ILE DE FRANCE · 32
COMPIÈGNE
OISE



CAFÉ

SANKA

33 · ILE DE FRANCE · 33
CREIL
OISE



CAFÉ

SANKA


34 · ILE DE FRANCE · 34
NOYON
OISE



CAFÉ

SANKA

35 · ILE DE FRANCE · 35
PIERREFONDS
OISE



CAFÉ

SANKA

36 · ILE DE FRANCE · 36
SEN LIS
OISE



CAFÉ

SANKA

OISE


SANKA EST LE PREMIER CAFÉ FRANÇAIS QUI A ÉTÉ DÉCAFÉINÉ A 98 %

Description des Blasons N^{os} 28 à 36

OISE

- 28 Beauvais.** Chef-lieu de département, 19.387 habitants (Beauvaisiens). Altitude 67 mètres. Belle cathédrale. Patrie de Saint Yves, de Jeanne Hachette qui, en 1472, repoussa les troupes de Charles le Téméraire assiégeant la ville. De gueules au pal d'argent. Devise : **Palus, ut his fixus, constans et firma manebo.** La devise s'inspire du pal ou pieu (palus) du blason, et consacre le courage et la fermeté des habitants de Beauvais.
- 29 Chantilly.** 5.767 habitants. Altitude 59 mètres. Forêt magnifique, château qui date du Moyen-âge et qui fut embelli à diverses époques, surtout sous Louis XIV, Louis XV et par le duc d'Aumale, lequel le légua à l'Institut de France en 1886. Hippodrome. D'azur au cor de chasse d'or, au chef de gueules semé d'arbres d'argent. Ces armes sont allusives aux chasses en forêt de Chantilly.
- 30 Chaumont.** Chef-lieu de canton, 1.560 habitants, arrondissement de Beauvais sur le Troësne, sous-affluent de la Seine. D'argent au mont au naturel accompagné au chef d'un soleil d'or. Armes parlantes : **chaud mont.**
- 31 Clermont.** Chef-lieu d'arrondissement, près de la Brèche, affluent de l'Oise, 5.490 habitants (Clermontois). Patrie de Philippe le Bel, Charles le Bel. De gueules à la tour d'or, au chef de France. La tour est l'image de la forteresse qui défendait la ville.
- 32 Compiègne.** Chef-lieu d'arrondissement sur l'Oise, 16.180 habitants (Compiégnois). Beau château construit en grande partie sous Louis XV et embelli par Napoléon I^{er}. Parc et forêt. En 833 y fut tenu un Concile qui déposa Louis le Débonnaire. Jeanne d'Arc y fut faite prisonnière par les Bourguignons en 1430. Napoléon y épousa Marie-Louise, et Léopold I^{er}, roi des Belges, la fille de Louis-Philippe. Deux traités y furent signés, l'un en 1635, entre la France et la Hollande, pour l'invasion simultanée de la Belgique ; l'autre en 1768 par lequel Gênes vendit la Corse à la France. D'argent au lion d'azur semé de fleurs de lys d'or. Devise : **regi et regno fidelissima.** On a dit que ces armes avaient été données à la ville par Philippe-Auguste, à l'occasion de la bataille de Bouvines (1214) à laquelle se distingua la milice compiégeoise.
- 33 Creil.** Chef-lieu de canton, 10.380 habitants (Creillois). Faïence, verrerie, forges. D'azur au chevron d'or chargé de trois molettes de sable, accompagné de trois roses d'or. Armes des seigneurs de Creil.
- 34 Noyon.** Chef-lieu de canton, 5.140 habitants. Patrie de Calvin, Pierre Sarrazin. D'argent à la fasce de gueules.
- 35 Pierrefonds.** 1.570 habitants. Eaux sulfureuses et ferrugineuses. Magnifique château féodal restauré par Viollet-le-Duc en 1862. De gueules au château d'argent accompagné de quatre fleurs de lys, deux en chef, et une à chaque flanc. Depuis le XII^e siècle, il y avait à Pierrefonds un château. Le château actuel, qui fut une des résidences du duc d'Orléans, frère de Charles VI, fut restauré de nos jours par Viollet-le-Duc.
- 36 Senlis.** Chef-lieu d'arrondissement, 6.470 habitants (Senlisiens). En 1493, Charles VIII y conclut un traité avec Maximilien d'Autriche. De gueules au pal d'or.


37 · ILE DE FRANCE · 37
LAON
AISNE



CAFÉ

SANKA


38 · ILE DE FRANCE · 38
CHÂTEAU-THIERRY
AISNE



CAFÉ

SANKA


39 · ILE DE FRANCE · 39
COUCY-LE-CHÂTEAU
AISNE



CAFÉ

SANKA


40 · ILE DE FRANCE · 40
GUISE
AISNE



CAFÉ

SANKA


41 · ILE DE FRANCE · 41
HIRSON
AISNE



CAFÉ

SANKA


42 · ILE DE FRANCE · 42
SAINT-QUENTIN
AISNE



CAFÉ

SANKA

43 · ILE DE FRANCE · 43
SOISSONS
AISNE



CAFÉ

SANKA


44 · ILE DE FRANCE · 44
VAILLY
AISNE



CAFÉ

SANKA

45 · ILE DE FRANCE · 45
VERVINS
AISNE



CAFÉ

SANKA

AISNE

NERVEUX, RHUMATISANTS, SURMENES, BUVEZ DU GAFE SANKA SANS CAFÉINE

Description des Blasons N^{os} 37 à 45

AISNE

- 37 Laon.** Chef-lieu du département de l'Aisne, 18.900 habitants (Laonnois). Patrie de Louis d'Outremer, d'Anselme de Laon, des frères Lenain, Mechain, Serrurier. D'argent à trois merlettes de sable, au chef de France.
- 38 Château-Thierry.** Chef-lieu d'arrondissement, 7.750 habitants (Thodvoiciens). Patrie de La Fontaine. D'azur au château d'argent accompagné de trois fleurs de lys d'or. La devise actuelle : **Nul ne s'y frotte**, s'inspire des anciennes armes de la ville qui représentaient deux branches de houx. Les armes actuelles datent de 1823.
- 39 Coucy-le-Château.** Chef-lieu de canton, 270 habitants. Célèbre château, monument historique. Fascé de vair et de gueules. Armes des seigneurs de Coucy.
- 40 Guise.** Chef-lieu de canton, 6.185 habitants (Guisards). Célèbre familistère Godin. Patrie de Camille Desmoulins. Il y a eu deux batailles de Guise pendant la grande Guerre : une demi-victoire française en août 1914 et une victoire complète de Debenedy en novembre 1918. De France ancien au lion d'argent brochant sur le tout.
- 41 Hirson.** Chef-lieu de canton, 9.760 habitants. D'azur au château d'argent.
- 42 Saint-Quentin.** Chef-lieu d'arrondissement, 37.345 habitants (Saint-Quentinois). En 1557, elle soutint un siège mémorable qui amena une bataille désastreuse, gagnée par le duc de Savoie Philibert Emmanuel, général de l'armée espagnole. En 1871, le général Faidherbe y soutint avec honneur une lutte disproportionnée contre l'armée allemande de Manteuffel. D'azur au buste de Saint-Quentin d'argent accompagné de trois fleurs de lys d'or.
- 43 Soissons.** Chef-lieu d'arrondissement, 14.390 habitants (Soissonnais). Patrie de Paillet. En 486 Clovis y vainquit Syagrius, et en 719, Charles-Martel y mit en déroute les Neustriens. En 833, Louis le Débonnaire fut déposé par ses fils et en 923, Charles le Simple y fut battu par Hugues le Grand. D'azur à la fleur de lys d'argent.
- 44 Vailly.** Chef-lieu de canton, 1.410 habitants (Vailliciens). D'azur à la lettre V d'or surmontée d'une fleur de lys du même.
- 45 Vervins.** Chef-lieu d'arrondissement, ancienne capitale de la Thiérache, au-dessus du Chertemps, 3.120 habitants (Vervinois). En 1598, Henri IV et Philippe II y signèrent un traité qui mit fin aux guerres de religion. De gueules au château d'argent.
-