


BEWAARPLAATS	ARCHIEF/COLLECTIE	INVENTA.NR.	FOTONEGATIEF PLAATS EN NR.	AFSTIEPEL PLAATS EN NR.	NR.	
RAWB	Prov. Best.	4307	9.1.1 - 7.3		Eigendom Stichting BRABANTS HEEM	
DATUM: z.d. (1838/9)		ZEGEL VAN <i>'s Gravenmoer</i>				
		FUNCTIE				
		RANDECHRIFT <i>GEMEENTE BESTUUR VAN SGRAVENMOER</i>				
		ZEGELCLAUSULE				
		VOORSTELLING				
MATERIAAL	KLEUR	VORM	MAAT	STAAT	BEVESTIGING	CONTRAZEGEL
L	R	DO	3 x 3,8	gp	o	-

~~De A. Maert 1819~~

July 1874
21.

Ingevolge UWE Excellentie alverdenklicke Van Den 26 januarij
j. l. geplaatst in het provinciaal Dagblad van Den 31 Januarij
Volgende No: 5 betrekkelijk het bekomen van Keurme en bevestiging
van niet gebruikelijke Wapens in de Respective Steden
Dorpen en Heerlijckheden. Ek.

Heb ik UWE Excellentie bij deere ops te questen
dat, in den jaer 1780. Eerst bij Wonnis van het Hof en daar
na van den Hoogen Raad tegen den Bailliu van Zuid holland
Over den Vrijheit Oester schatke den Hoog Edle geboren ge,
Lorenz Haere Baron van der Duin van Maasdam het
recht van Hooge jurisdictie Verkreagen en toegekend was.

Waarop over het plaatselijk bestuur bevolen was voortaan
een Wapen te voeren en hebben alreer aangenomen. Zijstuden
als met den naam hunner gemeente en den Landnaam welke
meest alle in verachtig is Overeen stemde met bijhegging van de
Kroon en Leenen van het wapen van hunne meer genoemde
Vrijheit (Zo als uit bygaande afdruck del fortheer) Over
Mien het selve Zoo wel als over Hoogth des felis op Volgers dat
deelen toe Erkend en bekrachtigd is. —

En daar gemelde Voornijne Wapen op gemorpen en in
aan Wezen gebrachte Wapen mij allerints gepast en op Uwe
Gemeen

Excellentie den Heere Gouverneur
Provincia Brabant. —

„Gemeen te het meest applicabel Werkomb Londer daarbij
 enige de minste aanmerking te kunnen maken.

Colletiteeren W^{te} Excellencie het in W^{te} opgaar aan
 Hooge Raad van Adel daarheen ^{te} Derigeeren Dat het hem be-
 dragen moogte het wapen Deter gemeente te bevestigen en
 te krachten.

Den Provisionele Jurgeman de
 Burgemeester de Gravenhage. —


W^{te} J. J. J.

VAN WEGE DEN KONING.

DE HOOGE RAAD VAN ADEL, gebruik makende van de magt aan
denzelven verleend, bij besluit van den 20^{ten} Februarij 1816, bevestigt bij
desen de Gemeenten *van Grammoer*.

ingevolge het, door haar gedaan verzoek, in het bezit van het navolgende Wapen:

*Spijnde van deelen ...
en drie geplaatst in ...
Kroon met vijf ...
Willemende ...*




*met vijf ...
... met een ...
... door twee ...
... met vijf ...*

Gedaan in GRAFENHAGE den 6^{ten} Julij 1816

TER ORDONNANTIE VAN DEN HOOGEN RAAD.

Secretaris.



'S GRAVENMOER.

Bruni

65.

?


RIJKSARCHIEF IN NOORD-BRABANT

RECHTERLIJK ARCHIEF
's-Grevelduin-Capelle



INV. NR: 0059 - 0060

RECHTERLIJK ARCHIEF
's GRAVENMOER



's Gravenmoer

GEMEENTEWAPEN

Bij ordonnantie van de Hoge Raad van Adel d.d. 16 juli 1817 is het bezit bevestigd van het gemeentewapen, zijnde een schild van lazuur, beladen met vijf turven, staande twee en drie, geplaatst en face. Het schild gedekt met een kroon met vijf fleurons en vastgehouden door twee klimmende leeuwen, alles in goud.




GEMEENTEVLAG

Deze bestaat uit 3 banen: GEEL, ROOD en BLAUW, waarvan de hoogten zich verhouden 7:2:7.

De banen geel en blauw symboliseren de beide oude wijken Straat en Vaart waaruit het dorp is samengesteld en de rode baan symboliseert de oorspronkelijke doorsnijding van het dorp door de Oude Vaart, eigenlijk een veenkaanaal bij het ontstaan van het dorp gegraven om de uitmoering mogelijk te maken.

De kleuren vinden hun oorsprong in de oude wapenkleuren van het geslacht Van Duijn, de vroegere Heren van de „Hoge Heerlijkheid” 's Gravenmoer.



GROOTTE EN INWONERS DER GEMEENTE

Oppervlakte der gemeente is in totaal 540 ha.
Aantal inwoners per 1 januari 1980 : 2031
mannen: 1016 - vrouwen: 1015
Bevolkingsdichtheid per km²: 376

GODSDIENSTEN

N.H.	40%	Chr. Ger.	7%
Ger. K.	21%	Overige	2%
R.K.	25%	Geen	5%

WONINGBESTAND

Aantal woningen per 31 december 1979: 626