

G E M E E N T E O U D E N N I E U W G A S T E L .

De r a a d der gemeente Oud en Nieuw Gastel;

overwegende, dat het gewenst wordt een gemeentevlag vast te stellen;

gezien het schrijven van de Hoge Raad van Adel d.d. 29 juli en het preadvies van burgemeester en wethouders d.d. 2 augustus 1966 no. 66.095;

gelet op artikel 167 der gemeentewet;

b e s l u i t :

vast te stellen de vlag van de gemeente Oud en Nieuw Gastel, welke zal zijn:

rechthoekig, waarvan de hoogte zich verhoudt tot de lengte als 2:3, verdeeld in drie evenwijdige horizontale banen van gelijke hoogte; de bovenste baan blauw, beladen met een malie van geel; de middelste baan geel, beladen met een geopende burcht van wit; de onderste baan rood, beladen met een vogel van groen.


De emblemem zijn geplaatst tegen de broeking der vlag en hebben een grootte van $\frac{4}{6}$ der hoogte van een baan.

Het middelpunt van de emblemem wordt tegen de broeking geplaatst op de afstand der hoogte van een baan.

Aldus vastgesteld in de openbare vergadering van de raad der gemeente Oud en Nieuw Gastel, op 6 september 1966.

De Secretaris,
get. Oomen

De Voorzitter,
get. Andriessen



GEMEENSCHAPPELIJK ARCHIVARIAAT NASSAU-BRABANT

Gemeenschappelijke regeling voor het beheer van de gemeente-archieven van
RIJSBERGEN, STEENBERGEN, ZEVENBERGEN en ZUNDERT

Aan de heer W. van Ham
Gemeente archief
Bergen op Zoom

Uw kenmerk

Uw brief van

Ons kenmerk

Onderwerp

Steenbergen

Datum

21.2.1967

Beste Wm.,

Hierbij een afschrift van
het raadsbesluit houdende vast-
stelling van de vlag der gemeente
Oud en Nieuw Gastel. Een fotocopie
met ingekleurde afbeeldingen was
niet meer aanwezig.

Met vriendelijke groeten

C. van Ham

o: t: e: bijl.:

Girorekening 658303 ten name van de penningmeester van het
gemeenschappelijk archivariaat te Zevenbergen.
7-7-59-1000


GEMEENSCHAPPELIJK ARCHIVAARIAAT
NASSAU-BRABANT

Vereniging van de gemeentearchieven van
BILSHORGEN, STEINBERGEN, ZWENBERGEN en XUNDERT



[Faint, illegible handwritten text, possibly bleed-through from the reverse side of the page.]

Vereniging van de gemeentearchieven van
Bilshorger, Steinberger, Zwenberger en Xundert
1977-1978



Omschrijving: drie evenwijdige horizontale banen van gelijke hoogte, de bovenste baan blauw, beladen met een malie van geel, de middelste baan geel, beladen met een een geopende burcht van wit, de onderste baan rood, beladen met een vogel van groen. De emblemen zijn geplaatst tegen de broeking der vlag en hebben een grootte van $\frac{4}{6}$ der hoogte van een baan, het middelpunt van de emblemen wordt tegen de broeking geplaatst op de afstand der hoogte van een baan. (rechthoekig, 2 : 3)

Raadsbesluit: 6 september 1966.

Advies H.R.v.A.: 29 juli 1966, nr. 76/28.

E. 1970

manetes

Algemeen commentaar bij het ontwerpen van een gemeentevlag
voor de gemeente Oud en Nieuw Gastel. _____

In het Markiezaat van Bergen op Zoom omvatte "het land van Gastel" oudtijds ~~oudtijds~~ Hoeven, Oudenbosch en Oud en Nieuw Gastel. De wapens van deze drie wijken geheel af van de andere in het Markiezaat, maar vertonen een onderlinge verwantschap. Gewezen wordt op het kasteel in het wapen van Hoeven en de drie kastelen in het wapen van Oud- zowel als van Nieuw-Gastel. Maar ook op de onderste helft van het wapen van Oudenbosch en het tweede kwartier van de wapens van Oud- en van Nieuw-Gastel, bevattende het wapen van het geslacht Boutershem (groen met 3 zilveren maliën).

Volgens plaatselijke traditie zou de naam Gastel afgeleid zijn van Castel : kasteel. Hoewel hiertegen taalkundige bezwaren bestaan (Gastel is veeleer - net als Gestel en Gistel - samengesteld uit 'geest' en 'lo', dus met de betekenis 'bos op het zand'), is het mogelijk dat daaruit een sprekend embleem voor het wapen is voortgekomen. Misschien ook speelt mee een herinnering aan het landgoed Bonendonk, eertijds buitenverblijf van de bisschop van Antwerpen in Hoeven.

Tot 1811 hadden de Heerlijkheden Oud-Gastel en Nieuw-Gastel ieder een eigen bestuur, doch één administratie te Oud-Gastel. Er was toen één zegel, het huidige wapen gedekt met een kroon.

Toch komt op de grote kaart van W. van Diepenbeek (plm. 1730) van beide heerlijkheden, berustend in het gemeentearchief, voor elk der heerlijkheden een wapenschild voor van gelijke vorm (nl. die van het huidige gemeentewapen), waarvan het ene de huidige kleuren heeft, doch het andere - door slechte conservatie van de kaart grotendeels uitgewiste - afwijkende kleuren vertoonde voor de onderste helft van het wapen, nl. gele vogels op groen. (In tegenstelling dus met de groene vogels op rood van Oud-Gastel).

Wil men derhalve in een gemeentevlag de oude wapenkleuren van elk der heerlijkheden laten spreken, dan vraagt dit toepassing van rood/groen en geel/groen. (of omgekeerd).

Als typerend gezamenlijk (wapen- en) vlagembleem zal een ronde burcht (voor het 'kasteel') toegepast kunnen worden.

Tenslotte zou men gebruik kunnen maken in het ontwerp van het feit, dat twee wateren vooral vroeger belangrijk waren voor het gebied: de Mark en de Vliet.

Vlagontwerp, model A. Rood en groen zijn hier als hoofdkleuren gekozen, afgezet met twee smalle banen (als symbool van de wateren) in de bij de hoofdkleuren behorende tinten. Het kasteel in wit (volgens het model uit de wapens van de beide Gastels (en van Hoeven)) wordt geplaatst op de voornaamste plaats van de vlag, nl. langs de broek, en verbindt als het ware beide vlag-(dus: gemeente-)delen.

Vlagontwerp, model B. Groen en geel zijn hier als hoofdkleuren gekozen (bos en zand!), onderling verbonden door een diagonaal in de bijbehorende kleuren, tegelijk symbool van de beide wateren, met op het midden een burcht of kasteel, in de vorm van de wapenschilden (ook van Hoeven).

B

BANISTIEKE BESCHRIJVING van de GEMEENTEVLAG
— van Oud en Nieuw Gastel —

model A


Vier ~~banen~~ banen van groen, rood, groen, geel, waarvan de hoogten zich verhouden als 1 : 4 : 4 : 1, met een witte getinneeerde en een van de vlucht geopende ~~witte~~ ronde burcht, ter hoogte van $\frac{3}{5}$ van de totale vlaghoogte, geplaatst langs de broek.

model B

Twee banen van groen en geel, met een diagonale baan ter breedte van $\frac{1}{10}$ van de vlaghoogte, alternerend in de kleuren rood en groen, met op het midden een witte getinneeerde en een van de vlucht geopende ronde burcht, ter hoogte van $\frac{3}{5}$ van de totale vlaghoogte.

N.B. Geadviseerd wordt voor het geel
vlaggedoek te bezigen in zoge-
naamde Prinsegele kleur.

B



Muiderberg, 23 / 4 / 1966

Burgemeester en Wethouders
van Oud en Nieuw Gastel

betreft: ontwerp gemeentevlag

In aansluiting op en ten antwoord van een schrijven van 15 april jl. van uw archivaris en ons voorlopig schrijven daarop aan dezen van 16 april jl. is het ons een genoegen, ons nu tot u te richten.

Hierbij sturen wij u

1. Twee ontwerpen voor een gemeentevlag, naar keuze
2. Algemeen commentaar en toelichting op de ontwerpen
3. Geadviseerde omschrijving van beide ontwerpen, te bezigen bij het formuleren van het gemeenteraadsbesluit.

Van beide modellen gaat onze voorkeur uit naar model A, hoewel beide geheel voldoen aan de regels der banistiek. Mocht u ter zake nog nadere informatie wensen, dan zijn wij uiteraard graag bereid, u nader te antwoorden.

Indien een van beide modellen door B & W gekozen is, kan dit model in praeadvies als voorstel aan de Raad worden voorgelegd. De Raad is geheel autonoom in de vaststelling van een eigen vlag. De Hoge Raad van Adel geeft desgewenst advies over het gekozen ontwerp, doch heeft geen bevoegdheid tot goedkeuring of afkeuring van de vlag; het eventueel verstrekte advies is niet bindend.

Aangezien wij vrijwel steeds daarnaar worden gevraagd, geven wij u bij voorbaat de raad, u voor uitvoering van vlaggen volgens het gekozen model te wenden tot de Dokkumer Vlaggen Centrale te Dokkum, die zich specialiseerde in gemeentevlaggen. Uiteraard kan echter iedere andere vlaggenleverancier u dergelijke vlaggen leveren.

U zult ons verplichten door ons op de hoogte te houden (middels afschriften of brief) van de verdere gang van zaken. De eventueel vastgestelde en in gebruik genomen vlag wordt in de documentatie van onze Stichting en van The Flag Research Center te New York geregistreerd.

Inmiddels betuigen wij u ons respect.

Voor de Stichting,

Verzoeken bij correspondentie steeds retourport bij te sluiten.